

地域計画

策定年月日	令和7年3月28日
更新年月日	( )
目標年度	令和12年度
市町村名 (市町村コード)	三沢市 02207
地域名 (地域内農業集落名)	北部地域 (塩釜、織笠、新森、六川目、細谷、八幡、越下、富崎、谷地頭、高野沢、朝日、根井、戸崎、早稲田、天ヶ森、庭構)

注:「地域名」欄には、協議の場が設けられた区域を記載し、農林業センサスの農業集落名を記載してください。

1 地域における農業の将来の在り方

(1) 地域計画の区域の状況

区域内の農用地等面積(農業上の利用が行われる農用地等の区域)	1683 ha
① 農業振興地域のうち農用地区域内の農地面積	1507 ha
② 田の面積	665 ha
③ 畑の面積(果樹、茶等を含む)	1018 ha
④ 区域内において、規模縮小などの意向のある農地面積の合計	126 ha
⑤ 区域内において、今後農業を担う者が引き受ける意向のある農地面積の合計	41 ha
(参考)区域内における〇才以上の農業者の農地面積の合計	- ha
うち後継者不在の農業者の農地面積の合計	- ha
備考)遊休農地面積については現段階では記載しない。	

注1:①については、農業振興地域担当部局と調整の上、記載してください。

2:②及び③については、農業委員会の農地台帳の面積(現況地目)に基づき記載してください。

3:④については、規模縮小又は離農の意向のある農地面積を記載してください。

4:⑤については、区域内に特定することができない場合には、引き受ける意向のあるすべての農地面積を記載の上、備考欄にその旨記載してください。

5:(参考)の区域内における〇才以上の農業者の農地面積等については、できる限り記載するように努めてください。

6:「区域内の農用地等面積」に遊休農地が含まれている場合には、備考欄にその面積を記載してください。

(2) 地域農業の現状及び課題

水稻、畑作、野菜、畜産の複合経営が多く、特に畑作では、ながいも、ごぼう、にんじん、ばれいしょ、にんにく等の根菜類の作付け割合が高い。  
担い手数については136件で、20代が2件、30代が4件、40代が11件、50代が18件、60代が35件、70代が54件、80代が12件で、60から70代が89%を占め、担い手の高齢化が深刻となってきたため、どのように若い人を確保するかが課題である。

(3) 地域における農業の将来の在り方(作物の生産や栽培方法については、必須記載事項)

水稻、畑作、野菜、畜産の複合経営が多く、特に畑作では、ながいも、ごぼう、にんじん、ばれいしょ、にんにく等の根菜類の作付け割合が高いのが特徴である。また、三沢市畜産総合農場を中心に畜産経営(乳用牛、肉用牛)も盛んである。本地区の経営目標としては、水稻については、ヤマセの影響や低湿地帯のため多くは望めず、今後ますます畑作の比重が高くなることが予想される。そのため、転作田の団地化及び作付けの集団化により作業効率を上げ、オペレーター利用や自動操舵システム等、スマート農業による農業経営の合理化を推進する必要がある。

2 農業の将来の在り方に向けた農用地の効率的かつ総合的な利用に関する目標

(1) 農用地の効率的かつ総合的な利用に関する方針			
地域計画に基づき、担い手への農地の集積化・集約化を図り、担い手の安定した営農が行えるよう支援する。			
(2) 担い手(効率的かつ安定的な経営を営む者)に対する農用地の集積に関する目標			
現状の集積率	31 %	将来の目標とする集積率	65 %
(3) 農用地の集団化(集約化)に関する目標			
1ha以上の担い手への農地の集団化については、集積による賃貸借契約が一定程度の効果があるものの不十分であり、今後はさらに農地中間管理事業による賃貸借を推進し、農用地の集団化(集約化)を確たるものにしていく。			

3 農業者及び区域内の関係者が2の目標を達成するためとるべき必要な措置

(1)農用地の集積・集団化の取組
農地中間管理事業を活用しながら、地域の中心となる経営体への農地集積・集約化を図り、経営体当たりの規模拡大を目指し農地の有効活用を促す。
(2)農地中間管理機構の活用方法
地域計画に基づき、不作付け地または農業リタイア者などの農地を、農地中間管理事業へ誘導し、耕作放棄地の発生抑制、解消に向けた取り組みを行う。
(3)基盤整備事業への取組
今後、担い手あるいは地域からの具体的な要望を受け、農地中間管理機構関連農地整備事業や経営体育成基盤整備事業等を活用した農用地の大区画化・汎用化等のための基盤整備を検討する。
(4)多様な経営体の確保・育成の取組
農業委員会、農地中間管理機構、農業協同組合、土地改良区等、関係機関・団体が一体となって、国及び県の施策動向を踏まえながら、認定農業者、農業生産法人、集落営農組織といった地域農業を支える多様な担い手の育成・確保を図ることにより、農用地の効率的かつ総合的な利用を図る。
(5)農業協同組合等の農業支援サービス事業者等への農作業委託の取組
地域内での農作業の効率化に向けて、JA等による収穫や選果・防除といった一部作業の受託体制の利用を促進する。

以下任意記載事項(地域の実情に応じて、必要な事項を選択し、取組内容を記載してください)

<input type="checkbox"/> ①鳥獣被害防止対策	<input type="checkbox"/> ②有機・減農薬・減肥料	<input type="checkbox"/> ③スマート農業	<input type="checkbox"/> ④輸出	<input type="checkbox"/> ⑤果樹等
<input type="checkbox"/> ⑥燃料・資源作物等	<input type="checkbox"/> ⑦保全・管理等	<input type="checkbox"/> ⑧農業用施設	<input type="checkbox"/> ⑨耕畜連携	<input type="checkbox"/> ⑩その他

【選択した上記の取組内容】

4 地域内の農業を担う者一覧(目標地図に位置付ける者)

属性	農業を担う者 (氏名・名称)	現状			10年後 (目標年度:令和12年度)				
		経営作目等	経営面積	作業受託面積	経営作目等	経営面積	作業受託面積	目標地図上の表示	備考
			ha	ha		ha	ha		
			ha	ha		ha	ha		
			ha	ha		ha	ha		
			ha	ha		ha	ha		
			ha	ha		ha	ha		
			ha	ha		ha	ha		
			ha	ha		ha	ha		
			ha	ha		ha	ha		
			ha	ha		ha	ha		
			ha	ha		ha	ha		
			ha	ha		ha	ha		
			ha	ha		ha	ha		
			ha	ha		ha	ha		
			ha	ha		ha	ha		
			ha	ha		ha	ha		
			ha	ha		ha	ha		
			ha	ha		ha	ha		
計	0経営体		0 ha	0 ha		0 ha	0 ha		

- 注1:「属性」欄には、認定農業は「認農」、認定新規就農者は「認就」、法人化を行うことが確実であると市町村が判断する集落営農は「集」、基本構想水準到達者は「到達」、農業協同組合は「農協」、農業支援サービス事業者(農協を除く)は「サ」、上記に該当しない農用地等を継続的に利用する者は「利用者」の属性を記載してください。
- 2:「経営面積」「作業受託面積」欄には、地域計画の対象地域内における農業を担う者の経営面積、作業受託面積を記載してください。
- 3:農業を担う者に位置付ける場合は、できる限りその者から同意を得ていること。
- 4:作業受託面積には、基幹3作業の実面積を記載してください。なお特定農作業受託面積は、作業受託面積に含めず、経営面積に含めてください。
- 5:備考欄には、農業を担う者として位置付けられた者に不測の事態に備えて、代わりに利用する者を記載するよう努めてください。

5 農業支援サービス事業者一覧(任意記載事項)

番号	事業体名 (氏名・名称)	作業内容	対象品目
1		長いも共同選果作業	長いも
2		馬鈴薯共同選果作業	馬鈴薯
3		人参共同選果作業	人参
4		ごぼう共同選果作業	ごぼう
5		無人ヘリ薬剤散布作業受託	水稻
6		人参収穫作業受託	人参
7		農作業機械貸出	全品目
8		環境保全作業	環境保全作物

6 目標地図(別添のとおり)

7 基盤法第22条の3(地域計画に係る提案の特例)を活用する場合には、以下を記載してください。

農用地所有者等数(人)	うち計画同意者数(人・%)

注1:「農用地所有者等」欄には、区域内の農用地等の所有者、賃借人等の使用収益権者の数を記載してください。

注2:「うち計画同意者数」欄には、同意者数を記載してください。

注3:提案する地区の対象となる範囲を目標地図に明記してください。

(留意事項)

農業を担う者を位置付ける際、これらの者の氏名が含まれた地域計画について、法令に基づく手続として、本人の同意なく、関係者の意見聴取や、地域計画の案の縦覧、地域計画の公告を行うことができますが、個人情報を保有するに当たっては、利用目的をできる限り特定し、本人から直接書面に記録された個人情報を取得するときは、あらかじめ、本人に対し、その利用目的を明示してください。

また、市町村の公報への掲載等とは別に、インターネットの利用により関係者以外の不特定多数に対して情報を提供する場合は、氏名を削除するなど配慮してください。

必要に応じて区域内の農用地の一覧を参考として添付してください。

4 地域内の農業を担う者一覧(目標地図に位置付ける者)

属性	農業を担う者 (氏名・名称)	現状			10年後 (目標年度:令和12年度)				
		経営作目等	経営面積	作業受託面積	経営作目等	経営面積	作業受託面積	目標地図上の表示	備考
1	認農	露地野菜	15.1 ha	- ha	露地野菜	47.4 ha	- ha		
2	認農	露地野菜	1.3 ha	- ha	露地野菜	1.3 ha	- ha		
3	認農	露地野菜	2.1 ha	- ha	露地野菜	2.1 ha	- ha		
4	認農	露地野菜	0.1 ha	- ha	露地野菜	0.1 ha	- ha		
5	認農	養鶏 + 露地野菜	2.1 ha	- ha	養鶏 + 露地野菜	2.1 ha	- ha		
6	認農	露地野菜	1.7 ha	- ha	露地野菜	1.3 ha	- ha		
7	認農	露地野菜	11.3 ha	- ha	露地野菜	10.5 ha	- ha		
8	認農	露地野菜	9 ha	- ha	露地野菜	9 ha	- ha		
9	認農	露地野菜	3.9 ha	- ha	露地野菜	5 ha	- ha		
10	認農	露地野菜	7.4 ha	- ha	露地野菜	9.5 ha	- ha		
11	認農	稲作 + 露地野菜 + 肉用牛	0.3 ha	- ha	稲作 + 露地野菜 + 肉用牛	0.3 ha	- ha		
12	認農	露地野菜	2.7 ha	- ha	露地野菜	1.8 ha	- ha		
13	認農	酪農	2.2 ha	- ha	酪農	2.2 ha	- ha		
14	認農	露地野菜	0.4 ha	- ha	露地野菜	0.4 ha	- ha		
15	認農	養豚	2.2 ha	- ha	養豚	2.2 ha	- ha		
16	認農	養豚	2.8 ha	- ha	養豚	2.8 ha	- ha		
17	認農	露地野菜	3.2 ha	- ha	露地野菜	3.2 ha	- ha		
18	認農	露地野菜	2.2 ha	- ha	露地野菜	2.2 ha	- ha		
19	認農	露地野菜	1.4 ha	- ha	露地野菜	1.2 ha	- ha		
20	認農	露地野菜	1.2 ha	- ha	露地野菜	1.2 ha	- ha		
21	認農	露地野菜	1 ha	- ha	露地野菜	1 ha	- ha		
22	認農	肉牛 + 露地野菜	1 ha	- ha	肉牛 + 露地野菜	1 ha	- ha		
23	認農	露地野菜	1 ha	- ha	露地野菜	1 ha	- ha		
24	認農	露地野菜	2.5 ha	- ha	露地野菜	2.5 ha	- ha		
25	認農	露地野菜	3.9 ha	- ha	露地野菜	3.9 ha	- ha		
26	認農	露地野菜	2.3 ha	- ha	露地野菜	1.4 ha	- ha		
27	認農	露地野菜	0.2 ha	- ha	露地野菜	0.2 ha	- ha		
28	認農	露地野菜	0.6 ha	- ha	露地野菜	0.6 ha	- ha		
29	認農	露地野菜 + 稲作	1.9 ha	- ha	露地野菜 + 稲作	1.9 ha	- ha		
30	認農	稲作 + 露地野菜	22.9 ha	- ha	稲作 + 露地野菜	22.9 ha	- ha		
31	認農	露地野菜	3.2 ha	- ha	露地野菜	3.2 ha	- ha		
32	認農	露地野菜	3.4 ha	- ha	露地野菜	3.7 ha	- ha		
33	認農	露地野菜 + 稲作	10.2 ha	- ha	露地野菜 + 稲作	10.5 ha	- ha		
34	認農	露地野菜	2.1 ha	- ha	露地野菜	2.1 ha	- ha		
35	認農	露地野菜 + 稲作 + 養鶏	4 ha	- ha	露地野菜 + 稲作 + 養鶏	3.6 ha	- ha		
36	認農	露地野菜	2.2 ha	- ha	露地野菜	1.4 ha	- ha		
37	認農	露地野菜	2.7 ha	- ha	露地野菜	2.7 ha	- ha		
38	認農	露地野菜	0.8 ha	- ha	露地野菜	1.5 ha	- ha		
39	認農	露地野菜	5.2 ha	- ha	露地野菜	5.2 ha	- ha		
40	認農	露地野菜	4.4 ha	- ha	露地野菜	4.4 ha	- ha		
41	認農	露地野菜 + 稲作	7 ha	- ha	露地野菜 + 稲作	7.8 ha	- ha		
42	認農	露地野菜	4.6 ha	- ha	露地野菜	11.9 ha	- ha		
43	認農	露地野菜	9.9 ha	- ha	露地野菜	8.3 ha	- ha		
44	認農	露地野菜 + その他の畜産 + 稲作	4.7 ha	- ha	露地野菜 + その他の畜産 + 稲作	6.5 ha	- ha		
45	認農	露地野菜	5 ha	- ha	露地野菜	6 ha	- ha		
46	認農	露地野菜	9.7 ha	- ha	露地野菜	8.5 ha	- ha		
47	認農	露地野菜	2.8 ha	- ha	露地野菜	2.8 ha	- ha		
48	認農	露地野菜	3.7 ha	- ha	露地野菜	3.7 ha	- ha		
49	認農	露地野菜	1.5 ha	- ha	露地野菜	1.5 ha	- ha		
50	認農	露地野菜	0.5 ha	- ha	露地野菜	0.5 ha	- ha		
51	認農	露地野菜	6.3 ha	- ha	露地野菜	6.3 ha	- ha		
52	認農	露地野菜	0.3 ha	- ha	露地野菜	0.3 ha	- ha		
53	認農	露地野菜	4.7 ha	- ha	露地野菜	4.7 ha	- ha		
54	認農	露地野菜	9.5 ha	- ha	露地野菜	9.5 ha	- ha		
55	認農	露地野菜	2.6 ha	- ha	露地野菜	2.6 ha	- ha		
56	認農	露地野菜	3 ha	- ha	露地野菜	3 ha	- ha		
57	認農	露地野菜	1.7 ha	- ha	露地野菜	1.6 ha	- ha		
58	認農	露地野菜	2.7 ha	- ha	露地野菜	2.9 ha	- ha		
59	認農	露地野菜	2.3 ha	- ha	露地野菜	2.3 ha	- ha		
60	認農	露地野菜	3.5 ha	- ha	露地野菜	3.5 ha	- ha		
61	認農	露地野菜	7.9 ha	- ha	露地野菜	7.9 ha	- ha		
62	認農	露地野菜	6.4 ha	- ha	露地野菜	6.4 ha	- ha		
63	認農	露地野菜	3.4 ha	- ha	露地野菜	4.6 ha	- ha		

64	認農		露地野菜	1.7 ha	-	ha	露地野菜	1.7 ha	-	ha		
65	認農		露地野菜	3.6 ha	-	ha	露地野菜	3.3 ha	-	ha		
66	認農		露地野菜 + 肉用牛	6.1 ha	-	ha	露地野菜 + 肉用牛	6.1 ha	-	ha		
67	認農		露地野菜	1.9 ha	-	ha	露地野菜	1.9 ha	-	ha		
68	認農		露地野菜	6.5 ha	-	ha	露地野菜	6.5 ha	-	ha		
69	認農		露地野菜	1.4 ha	-	ha	露地野菜	1.4 ha	-	ha		
70	認農		露地野菜	4.9 ha	-	ha	露地野菜	7.2 ha	-	ha		
71	認農		酪農 + 肉用牛	3.5 ha	-	ha	酪農 + 肉用牛	3.8 ha	-	ha		
72	認農		露地野菜 + 稲作	2.6 ha	-	ha	露地野菜 + 稲作	2.6 ha	-	ha		
73	認農		露地野菜 + 稲作	0.5 ha	-	ha	露地野菜 + 稲作	0.5 ha	-	ha		
74	認農		露地野菜	2.1 ha	-	ha	露地野菜	2.3 ha	-	ha		
75	認農		露地野菜	4.9 ha	-	ha	露地野菜	4.9 ha	-	ha		
76	認農		露地野菜	3 ha	-	ha	露地野菜	4 ha	-	ha		
77	認農		露地野菜	3.8 ha	-	ha	露地野菜	3.8 ha	-	ha		
78	認農		露地野菜	2.2 ha	-	ha	露地野菜	0.6 ha	-	ha		
79	認農		露地野菜 + 稲作	2.2 ha	-	ha	露地野菜 + 稲作	0.4 ha	-	ha		
80	認農		露地野菜	3 ha	-	ha	露地野菜	3.7 ha	-	ha		
81	認農		露地野菜	7.7 ha	-	ha	露地野菜	9.6 ha	-	ha		
82	認農		露地野菜	2.6 ha	-	ha	露地野菜	2.6 ha	-	ha		
83	認農		露地野菜	0.2 ha	-	ha	露地野菜	0.2 ha	-	ha		
84	認農		露地野菜	4.2 ha	-	ha	露地野菜	4.2 ha	-	ha		
85	認農		酪農	2 ha	-	ha	酪農	2 ha	-	ha		
86	認農		露地野菜	4.4 ha	-	ha	露地野菜	4.4 ha	-	ha		
87	認農		露地野菜	3.5 ha	-	ha	露地野菜	3.4 ha	-	ha		
88	認農		露地野菜	0.8 ha	-	ha	露地野菜	0.8 ha	-	ha		
89	認農		稲作 + 露地野菜	117.9 ha	-	ha	稲作 + 露地野菜	123.4 ha	-	ha		
90	認農		露地野菜 + 稲作	9.1 ha	-	ha	露地野菜 + 稲作	8.5 ha	-	ha		
91	認農		酪農	5.9 ha	-	ha	酪農	5.9 ha	-	ha		
92	認農		露地野菜 + 稲作	5.2 ha	-	ha	露地野菜 + 稲作	5.2 ha	-	ha		
93	認農		露地野菜 + 稲作	5.8 ha	-	ha	露地野菜 + 稲作	5.8 ha	-	ha		
94	認農		露地野菜	2.9 ha	-	ha	露地野菜	2.9 ha	-	ha		
95	認農		稲作 + 露地野菜	0.9 ha	-	ha	稲作 + 露地野菜	0.9 ha	-	ha		
96	認農		露地野菜	1 ha	-	ha	露地野菜	1 ha	-	ha		
97	認農		露地野菜 + 稲作	6.4 ha	-	ha	露地野菜 + 稲作	6.3 ha	-	ha		
98	認農		露地野菜	2.1 ha	-	ha	露地野菜	2.1 ha	-	ha		
99	認農		養鶏	5.8 ha	-	ha	養鶏	5.8 ha	-	ha		
100	認農		露地野菜	0.2 ha	-	ha	露地野菜	0.2 ha	-	ha		
101	認農		露地野菜	1.4 ha	-	ha	露地野菜	1.4 ha	-	ha		
102	認農		露地野菜	4.8 ha	-	ha	露地野菜	4.8 ha	-	ha		
103	認農		露地野菜	0.9 ha	-	ha	露地野菜	0.9 ha	-	ha		
104	認農		露地野菜	1.6 ha	-	ha	露地野菜	1.8 ha	-	ha		
105	認農		露地野菜 + 稲作	3 ha	-	ha	露地野菜 + 稲作	2.9 ha	-	ha		
106	認農		露地野菜	6.2 ha	-	ha	露地野菜	6.1 ha	-	ha		
107	認農		露地野菜	0.2 ha	-	ha	露地野菜	1.4 ha	-	ha		
108	利用者		露地野菜 + 稲作	23.9 ha	-	ha	露地野菜 + 稲作	23.9 ha	-	ha		
109	利用者		露地野菜	2.9 ha	-	ha	露地野菜	2.6 ha	-	ha		
110	利用者		露地野菜	2.4 ha	-	ha	露地野菜	2.4 ha	-	ha		
111	利用者		露地野菜	0.2 ha	-	ha	露地野菜	0.2 ha	-	ha		
112	利用者		露地野菜	0.6 ha	-	ha	露地野菜	0.6 ha	-	ha		
113	利用者		肉牛 + 露地野菜	43.7 ha	-	ha	肉牛 + 露地野菜	59.8 ha	-	ha		
114	利用者		飼料作物	66.3 ha	-	ha	飼料作物	66.2 ha	-	ha		
115	利用者		飼料作物	56 ha	-	ha	飼料作物	63.7 ha	-	ha		
116	認就		露地野菜	2.6 ha	-	ha	露地野菜	2.6 ha	-	ha		

5 農業支援サービス事業者一覧(任意記載事項)

番号	事業体名 (氏名・名称)	作業内容	対象品目
1			
2			
3			
4			
5			
6			
7			
8			
9			
10			
11			
12			
13			
14			
15			
16			
17			
18			
19			
20			
21			
22			
23			
24			
25			
26			
27			
28			
29			
30			
31			
32			
33			
34			
35			
36			
37			
38			
39			
40			
41			
42			
43			
44			
45			
46			
47			
48			
49			
50			
51			
52			
53			

54			
55			
56			
57			
58			
59			
60			
61			
62			
63			
64			
65			
66			
67			
68			
69			
70			
71			
72			
73			
74			
75			
76			
77			
78			
79			
80			
81			
82			
83			
84			
85			
86			
87			
88			
89			
90			
91			
92			
93			
94			
95			
96			
97			
98			
99			
100			
101			
102			
103			
104			
105			
106			
107			
108			
109			
110			
111			
112			

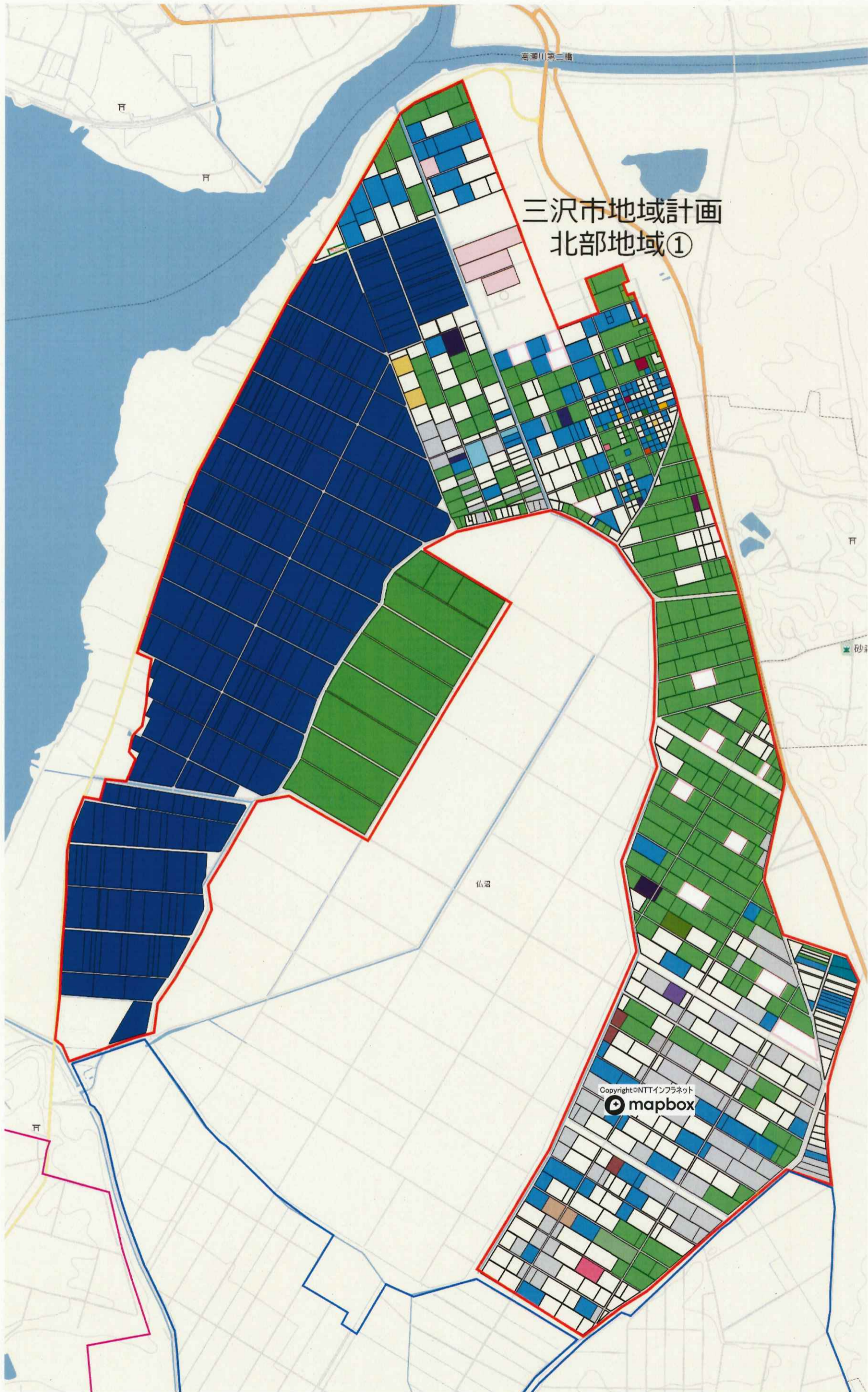
113			
114			
115			
116			
117			
118			
119			
120			
121			
122			
123			
124			
125			
126			
127			
128			
129			
130			
131			
132			
133			
134			
135			
136			
137			
138			
139			
140			
141			
142			
143			
144			
145			
146			
147			
148			
149			
150			
151			
152			
153			
154			
155			
156			
157			
158			
159			
160			
161			
162			
163			
164			
165			
166			
167			
168			
169			
170			
171			

172			
173			
174			
175			
176			
177			
178			
179			
180			
181			
182			
183			
184			
185			
186			
187			
188			
189			
190			
191			
192			
193			
194			
195			
196			
197			
198			
199			
200			
201			
202			
203			
204			
205			
206			
207			
208			
209			
210			
211			
212			
213			
214			
215			
216			
217			
218			
219			
220			
221			
222			
223			
224			
225			
226			
227			
228			
229			
230			

231			
232			
233			
234			
235			
236			
237			
238			
239			
240			
241			
242			
243			
244			
245			
246			
247			
248			
249			
250			
251			
252			
253			
254			
255			
256			
257			
258			
259			
260			
261			
262			
263			
264			
265			
266			
267			
268			
269			
270			
271			
272			
273			
274			
275			
276			
277			
278			
279			
280			
281			
282			
283			
284			
285			
286			
287			
288			
289			

290			
291			
292			
293			
294			
295			
296			
297			
298			
299			
300			
301			
302			
303			
304			
305			
306			
307			
308			
309			
310			
311			
312			
313			
314			
315			
316			
317			
318			
319			
320			
321			
322			
323			
324			
325			
326			
327			
328			
329			
330			
331			
332			
333			
334			
335			
336			
337			
338			
339			
340			
341			
342			
343			
344			
345			
346			
347			
348			

349			
350			
351			
352			
353			
354			
355			
356			
357			
358			
359			
360			
361			
362			
363			
364			
365			
366			
367			
368			
369			
370			
371			
372			
373			
374			
375			
376			
377			
378			
379			
380			
381			
382			
383			
384			
385			
386			
387			
388			
389			
390			
391			
392			
393			
394			
395			
396			
397			
398			
399			
400			

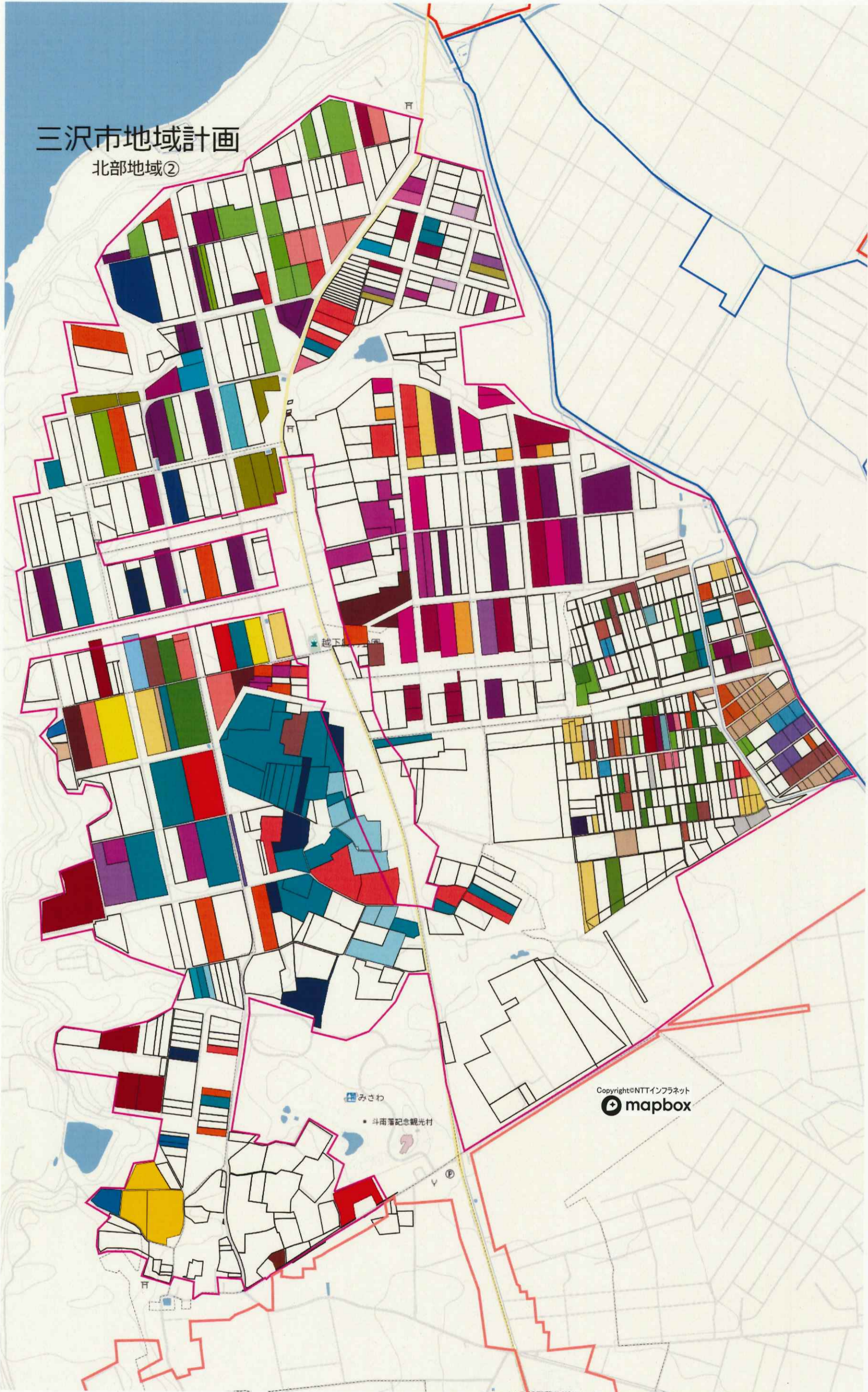


三沢市地域計画  
北部地域①



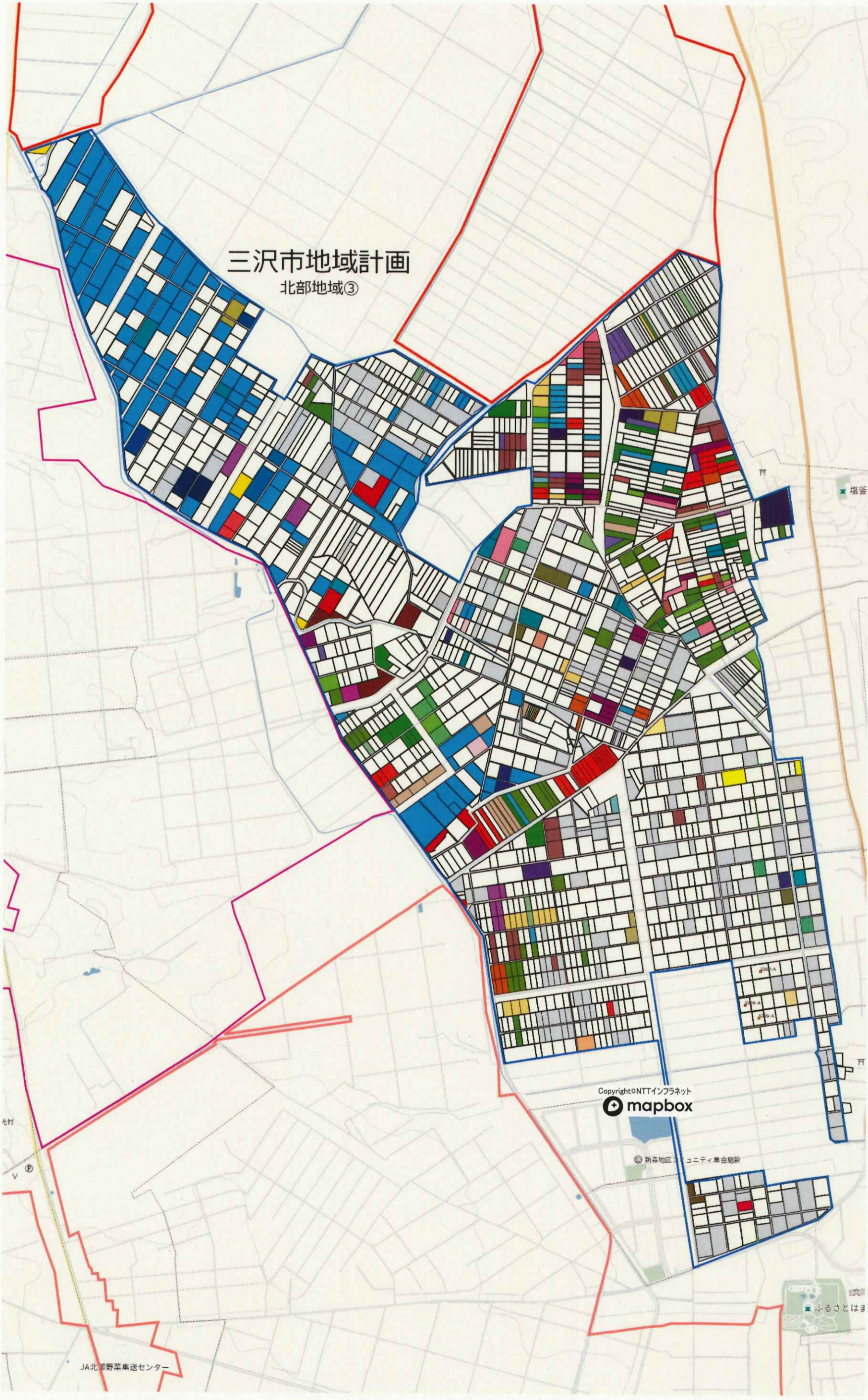
Copyright©NTTインフラネット  
mapbox

# 三沢市地域計画 北部地域②



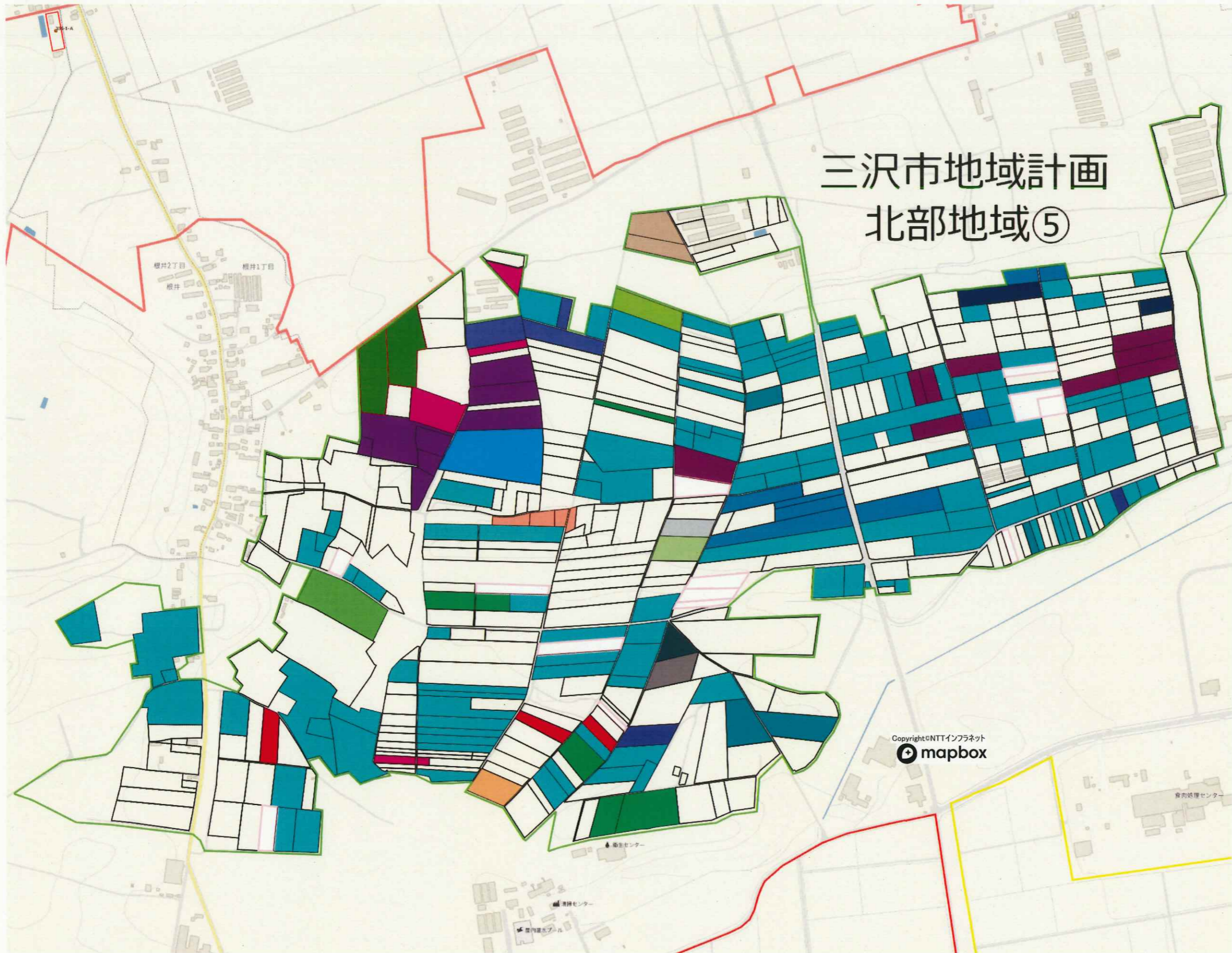
Copyright©NTTインフラネット  
mapbox

# 三沢市地域計画 北部地域③





# 三沢市地域計画 北部地域⑤



目標地図(案)



Copyright©NTTインフラネット  
mapbox